



**КОМИТЕТ ИМУЩЕСТВЕННЫХ ОТНОШЕНИЙ
АДМИНИСТРАЦИИ ПЕРМСКОГО МУНИЦИПАЛЬНОГО ОКРУГА**

РЕШЕНИЕ

о размещении объектов № 2506

Пермский край
Пермский округ

02.09.2024

Комитет имущественных отношений администрации Пермского муниципального округа разрешает Акционерному обществу «Газпром газораспределение Пермь» (ИНН 5902183841, ОГРН 1025900512670, почтовый адрес: 614000, г. Пермь, ул. Петропавловская, 43)

размещение объекта «Газопровод-ввод до границы земельного участка по адресу: д. Кондратово, ул. Попутная, дом № 34» (газопровод давлением до 1.2 Мпа, для размещения которого не требуется разрешения на строительство)

на землях государственная собственность на которые не разграничена

на срок 1 год

Местоположение: Пермский край, Пермский муниципальный округ, д. Кондратово

Приложение: схема предполагаемых к использованию земель или части земельного участка.

Особые условия использования:

- 1) При размещении газопровода учесть параметры ширины проезда улично-дорожной сети, во избежание сужения полосы отвода дороги.
- 2) При условии получения разрешения на производство земляных работ.

Председатель комитета

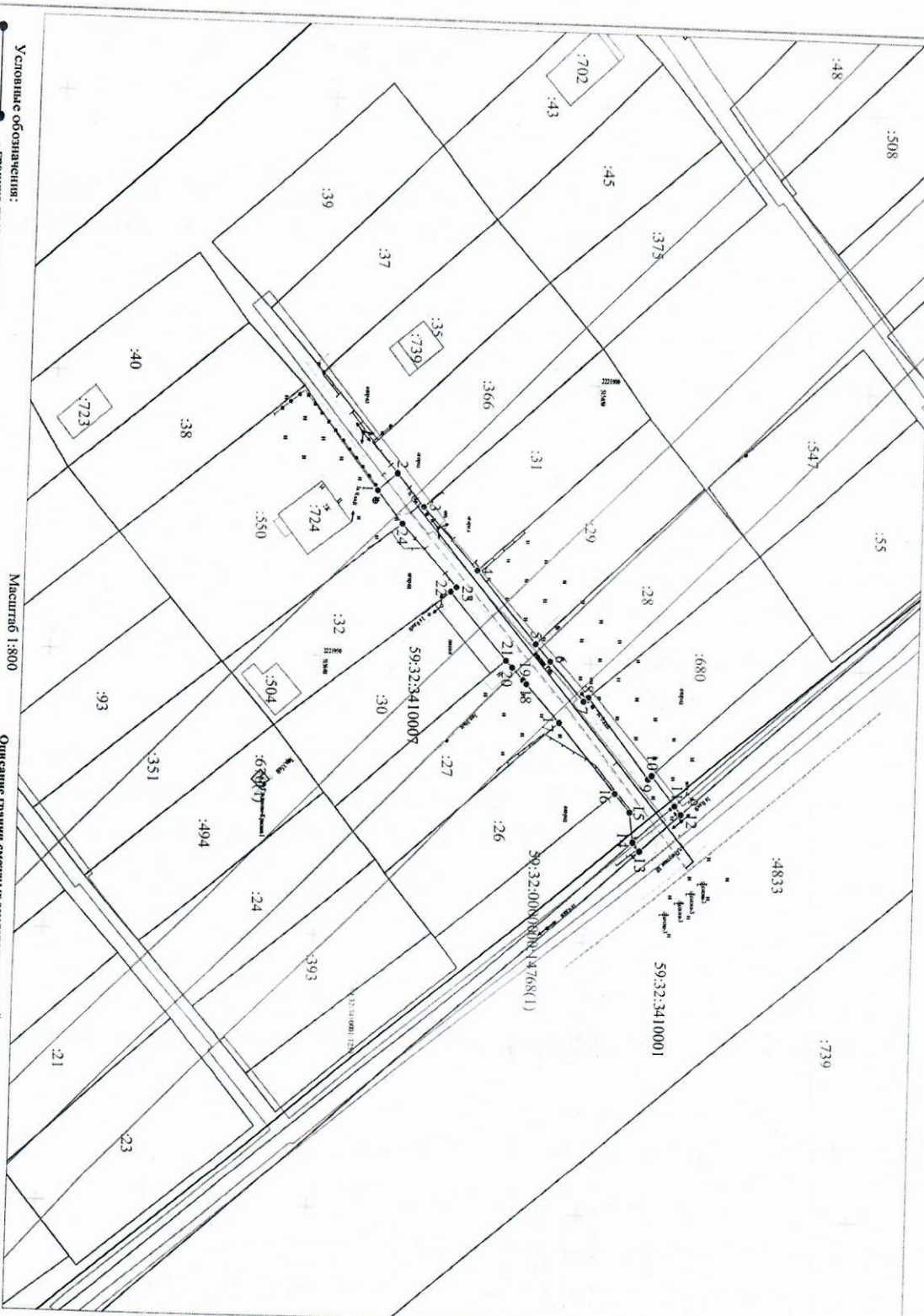


(подпись, печать)

Е.А. Демидова

Объект: "Газопровод-ввод до границы земельного участка по адресу: д. Кондратово, ул. Попутная, дом № 34"
 Местооположение: Пермский край, Пермский муниципальный округ, д. Кондратово
 Категория земель: земли населённых пунктов
 Вид разрешенного использования земельного участка: отсутствует

Схема предполагаемых к использованию земель или части земельного участка






Масштаб 1:800

Описание границ смежных земельных участков:
 от т.1 до т.2, от т.10 до т.11, от т.14 до т.16, от т.21 до т.22 - земли неразграниченной государственной (муниципальной) собственности
 от т.2 до т.3 - земельный участок с кадастровым номером 59:32:3410007:366
 от т.3 до т.4 - земельный участок с кадастровым номером 59:32:3410007:31
 от т.4 до т.5 - земельный участок с кадастровым номером 59:32:3410007:29
 от т.5 до т.8 - земельный участок с кадастровым номером 59:32:3410007:28
 от т.8 до т.10 - земельный участок с кадастровым номером 59:32:3410007:26
 от т.10 до т.13 - земельный участок с кадастровым номером 59:32:3410007:680
 от т.13 до т.16 - земельный участок с кадастровым номером 59:32:3410007:26
 от т.16 до т.21 - земельный участок с кадастровым номером 59:32:3410007:27
 от т.22 до т.24 - земельный участок с кадастровым номером 59:32:3410007:22
 от т.21 до т.1 - земельный участок с кадастровым номером 59:32:3410007:550

Условные обозначения:
 1 - граница предполагаемых к использованию земель или части земельного участка
 2 - граница земельного участка ранее учтенного в ЕГРН
 59:32:3410001 - кадастровый номер квартала
 4833 - кадастровый номер земельного участка в кадастровом квартале
 - проектируемый газопровод-ввод
 - существующий газопровод

№ точки границы	Каталог координат (МЖК-59), м	
	X	Y
1	515609.69	2221919.62
2	515613.30	2221916.47
3	515618.32	2221922.30
4	515628.62	2221933.65
5	515639.81	2221946.64
6	515642.57	2221949.73
7	515648.98	2221956.87
8	515649.86	2221956.11
9	515661.20	2221970.43
10	515661.89	2221969.79
11	515666.17	2221975.05
12	515667.40	2221976.55
13	515659.94	2221983.24
14	515658.67	2221981.68
15	515657.99	2221976.42
16	515655.19	2221973.17
17	515644.56	2221960.84
18	515638.29	2221954.04
19	515637.64	2221953.34
20	515635.57	2221951.10
21	515634.40	2221949.83
22	515623.78	2221937.65
23	515624.84	2221936.82
24	515614.44	2221925.51
1	515609.69	2221919.62

Заявитель: 
 (подпись, расшифровка подписи) Козлов О.В., по доверенности
 № 2060 от 08.12.2023
 М.П. 
 Место: 
 (дата выдачи документа, лист 1 из 10)